

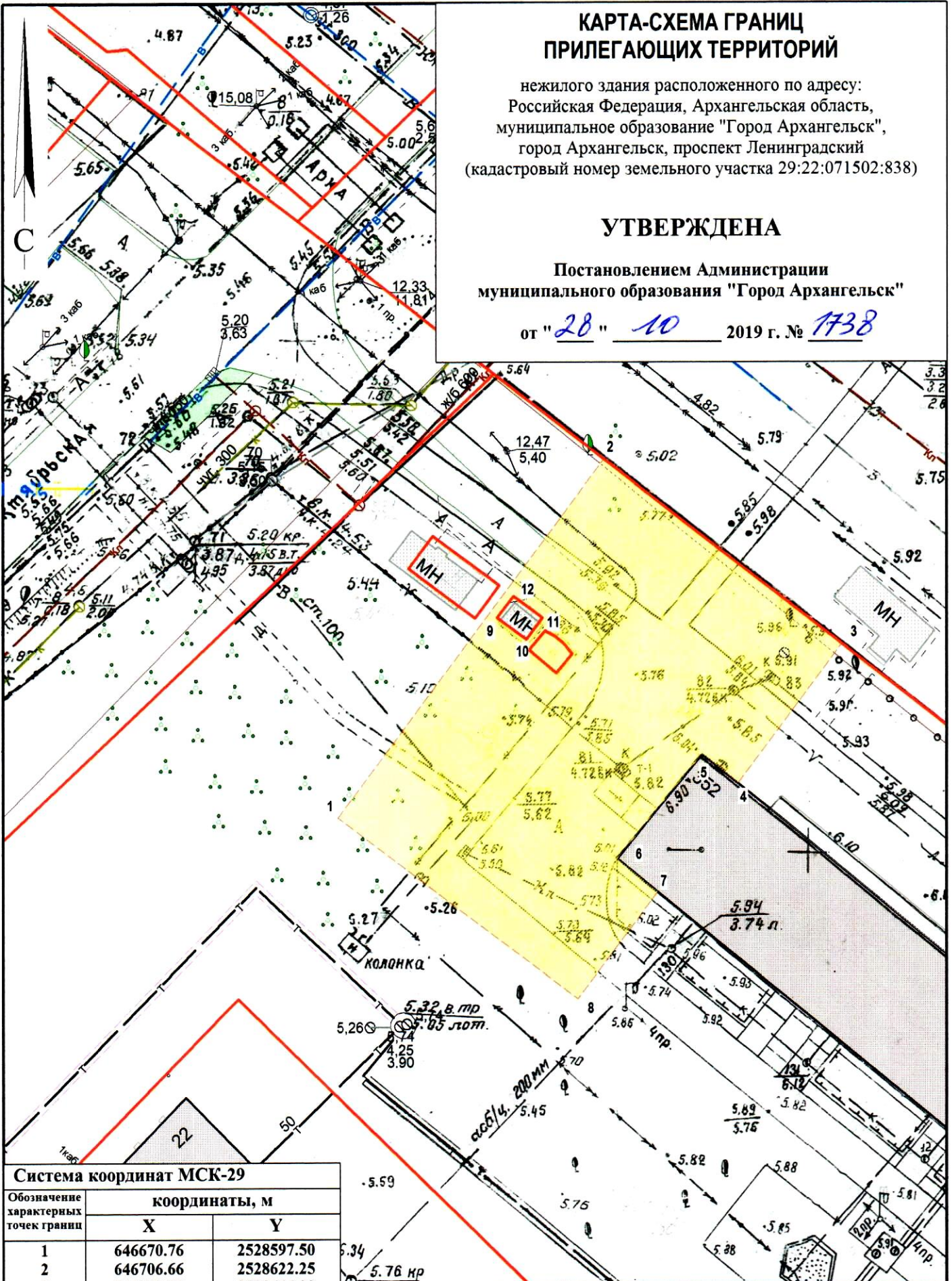
КАРТА-СХЕМА ГРАНИЦ ПРИЛЕГАЮЩИХ ТЕРРИТОРИЙ

нежилого здания расположенного по адресу:
Российская Федерация, Архангельская область,
муниципальное образование "Город Архангельск",
город Архангельск, проспект Ленинградский
(кадастровый номер земельного участка 29:22:071502:838)

УТВЕРЖДЕНА

Постановлением Администрации
муниципального образования "Город Архангельск"



от "28" 10 2019 г. № 1738



Система координат МСК-29

Обозначение характерных точек границ	координаты, м	
	X	Y
1	646670.76	2528597.50
2	646706.66	2528622.25
3	646689.58	2528646.23
4	646675.61	2528636.60
5	646678.27	2528632.99
6	646667.82	2528625.10
7	646664.78	2528629.13
8	646654.03	2528621.72
9	646690.83	2528612.40
10	646688.82	2528615.33
11	646691.00	2528616.83
12	646693.01	2528613.91

УСЛОВНЫЕ ОБОЗНАЧЕНИЯ:

-  изображение границ земельного участка по проспекту Ленинградскому
-  изображение границ прилегающих территорий

Масштаб 1 : 500